

Passeggiata Bormio - Uzza

← 6,3 km

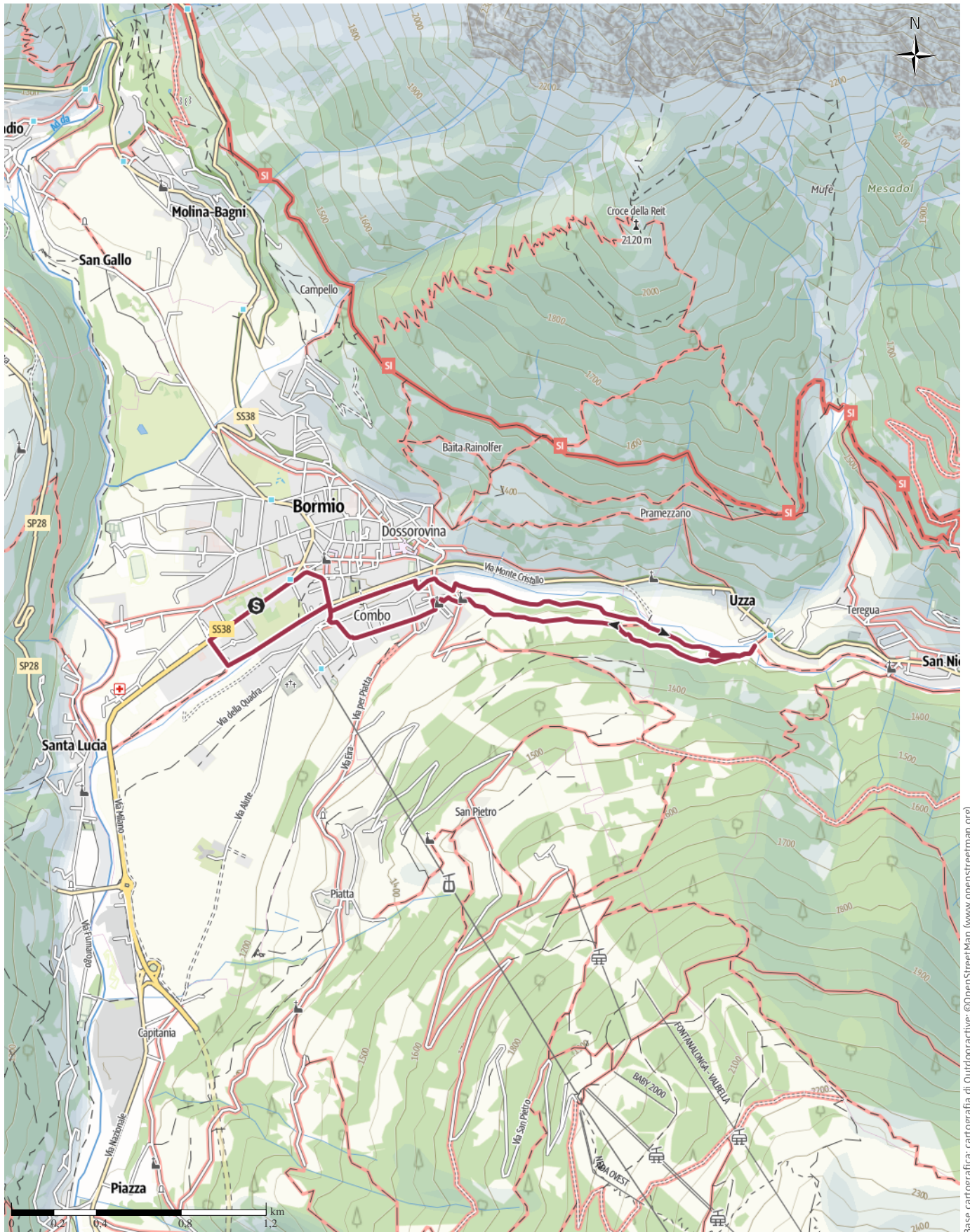
🕒 1:50 h

▲ 137 m

▼ 137 m

Difficoltà

-



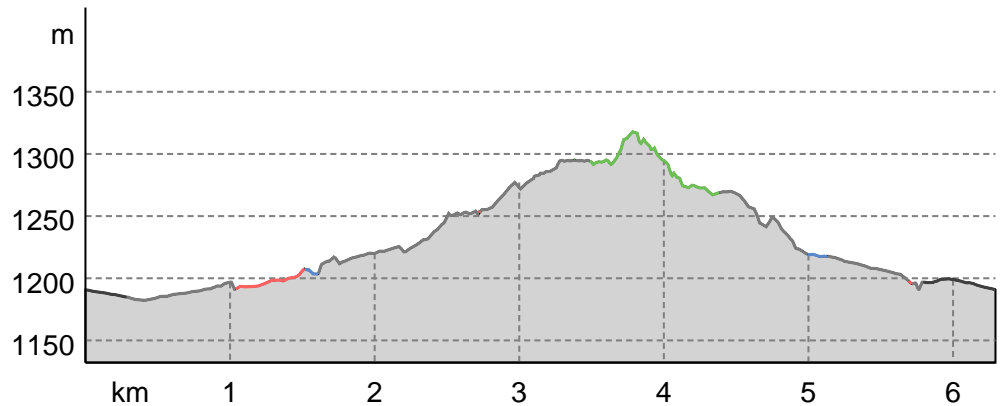
Base cartografica: cartografia di Outdooractive; ©OpenStreetMap (www.openstreetmap.org)

Passeggiata Bormio - Uzza

Tipo di strada

| | |
|---------------|--------|
| Asfalto | 3,9 km |
| Strada | 0,2 km |
| sterrata | |
| Sentiero | 0,9 km |
| naturalistico | |
| Sentiero | 0,5 km |
| Strada | 0,8 km |

Profilo altimetrico



Dati del percorso

Escursione

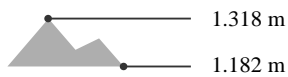
Distanza ↔ 6,3 km

Durata 🕒 1:50 h

Salita 📈 137 m

Discesa 📉 137 m

Livello sul mare



Miramonti Bormio

Ultimo aggiornamento: 03.06.2024

Apri il percorso sul tuo Smartphone



Scannerizza questo codice QR e salva questo percorso per l'uso offline, condividilo con gli amici e altro...


Sito web

<https://www.valtellinaoutdoor.it/s/ITvHR4>

Passeggiata Bormio - Uzza

Legenda









Topografia

| | |
|---|--|
|  | Bosco, foresta |
|  | Palude |
|  | Prato |
|  | Zona residenziale con edifici singoli |
|  | Zona commerciale con edifici singoli |
|  | Cimitero |
|  | Campo da golf |
|  | Impianti sportivi, stadio |
|  | Stadio |
|  | Piscina all'aperto |
|  | Vigneto |
|  | Incisioni rupestri |
|  | Confini di stato |
|  | Confine di stato |
|  | Confine comunale |
|  | Linea altimetrica |
|  | Zona ad utilizzo speciale |
|  | Riserva naturale |











Elementi topografici

| | |
|---|------------------------|
|  | Montagna/cima |
|  | Punto altimetrico |
|  | Roccia |
|  | Caverna |
|  | Chiesa |
|  | Cappella |
|  | Cimitero |
|  | Palazzo/castello |
|  | Abbazia |
|  | Monumento |
|  | Rovina |
|  | Miniera |
|  | Tomba |
|  | Torre di trasmissione |
|  | Pala eolica |
|  | Mulino a vento / acqua |
|  | Punto panoramico |

Strade e sentieri

| | |
|---|-----------------------------|
|  | Autostrada numero |
|  | Strada statale con numero |
|  | Nazione, regione, provincia |
|  | Strada comunale |
|  | Strada consorziale |
|  | Strada agricola |
|  | Sentiero |
|  | Via ferrata |

Impianti e treno

| | |
|---|----------------------|
|  | Cabinovia |
|  | Cabinovia |
|  | Seggiovia |
|  | Skilift |
|  | Teleferica |
|  | Treno |
|  | Metro |
|  | Metro |
|  | Tram |
|  | Stazione ferroviaria |